

# **Stimmkreiskarten**

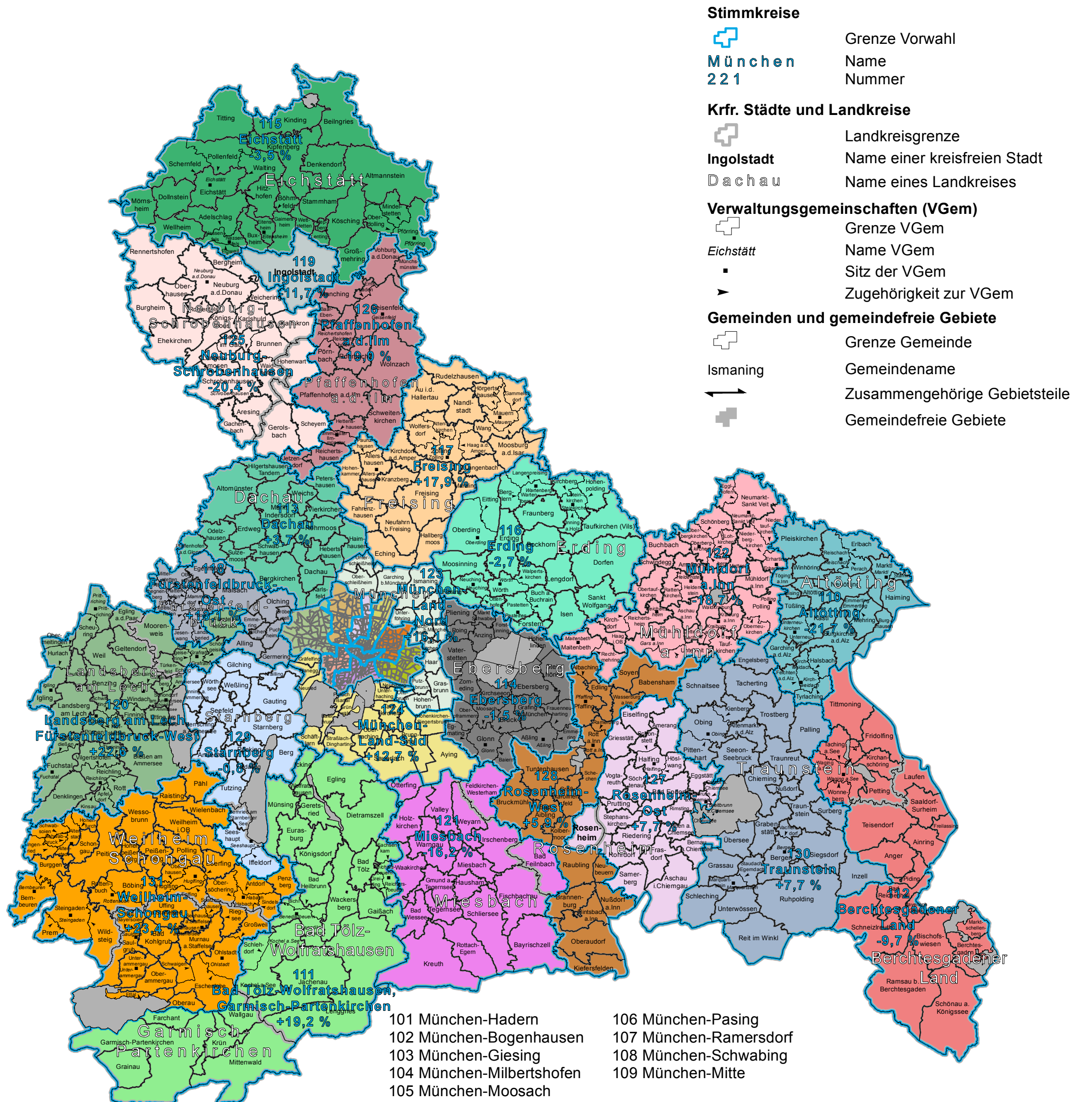
# Wahlkreis Oberbayern

Deutsche Stand: 31.03.2021

Oberbayern Bestehende Stimmkreiseinteilung (LTW 2018)

Wahlkreisdurchschnitt: 125 080  
berechnet mit 31 Stimmkreisen.

Stimmkreise	Abweichung	Deutsche
101	-5,3 %	118 477
102	-15,9 %	105 229
103	16,7 %	145 995
104	2,3 %	127 901
105	-5,1 %	118 744
106	8,5 %	135 764
107	5,5 %	131 942
108	-14,7 %	106 679
109	-16,2 %	104 824
110	-21,7 %	97 929
111	19,2 %	149 128
112	-9,7 %	112 955
113	3,7 %	129 737
114	-1,5 %	123 237
115	-3,5 %	120 739
116	-2,7 %	121 648
117	17,9 %	147 493
118	13,1 %	141 443
119	-11,7 %	110 474
120	22,6 %	153 401
121	-16,2 %	104 877
122	-18,7 %	101 674
123	16,1 %	145 208
124	12,7 %	140 906
125	-20,4 %	99 509
126	-19,0 %	101 258
127	7,7 %	134 682
128	5,9 %	132 500
129	-0,8 %	124 050
130	7,7 %	134 705
131	23,4 %	154 395



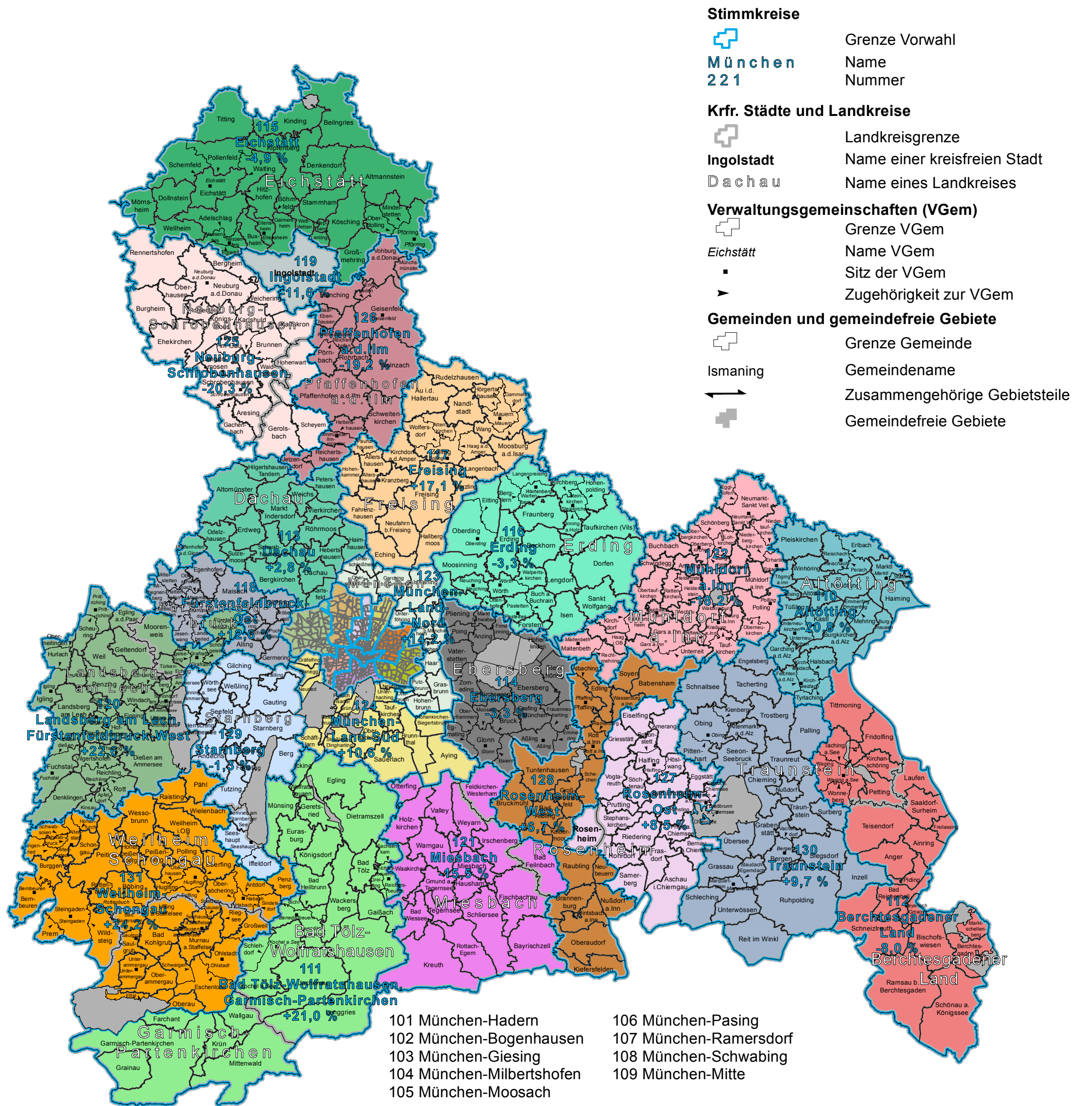
# Wahlkreis Oberbayern

Volljährige Deutsche Stand: 31.03.2021

Oberbayern Bestehende Stimmkreiseinteilung (LTW 2018)

Wahlkreisdurchschnitt: 103 536  
berechnet mit 31 Stimmkreisen.

Stimmkreise	Abweichung	Volljährige Deutsche
101	-4,5 %	98 909
102	-16,3 %	86 694
103	18,8 %	122 986
104	4,1 %	107 790
105	-7,3 %	95 938
106	6,2 %	109 938
107	1,1 %	104 666
108	-11,7 %	91 431
109	-14,0 %	89 005
110	-20,8 %	82 007
111	21,0 %	125 236
112	-8,0 %	95 291
113	2,8 %	106 424
114	-3,3 %	100 133
115	-4,9 %	98 485
116	-3,3 %	100 149
117	17,1 %	121 249
118	12,6 %	116 563
119	-11,6 %	91 557
120	22,6 %	126 968
121	-15,5 %	87 515
122	-18,2 %	84 654
123	14,2 %	118 195
124	10,6 %	114 483
125	-20,3 %	82 530
126	-19,2 %	83 689
127	8,5 %	112 308
128	6,7 %	110 428
129	-1,3 %	102 152
130	9,7 %	113 623
131	24,2 %	128 628

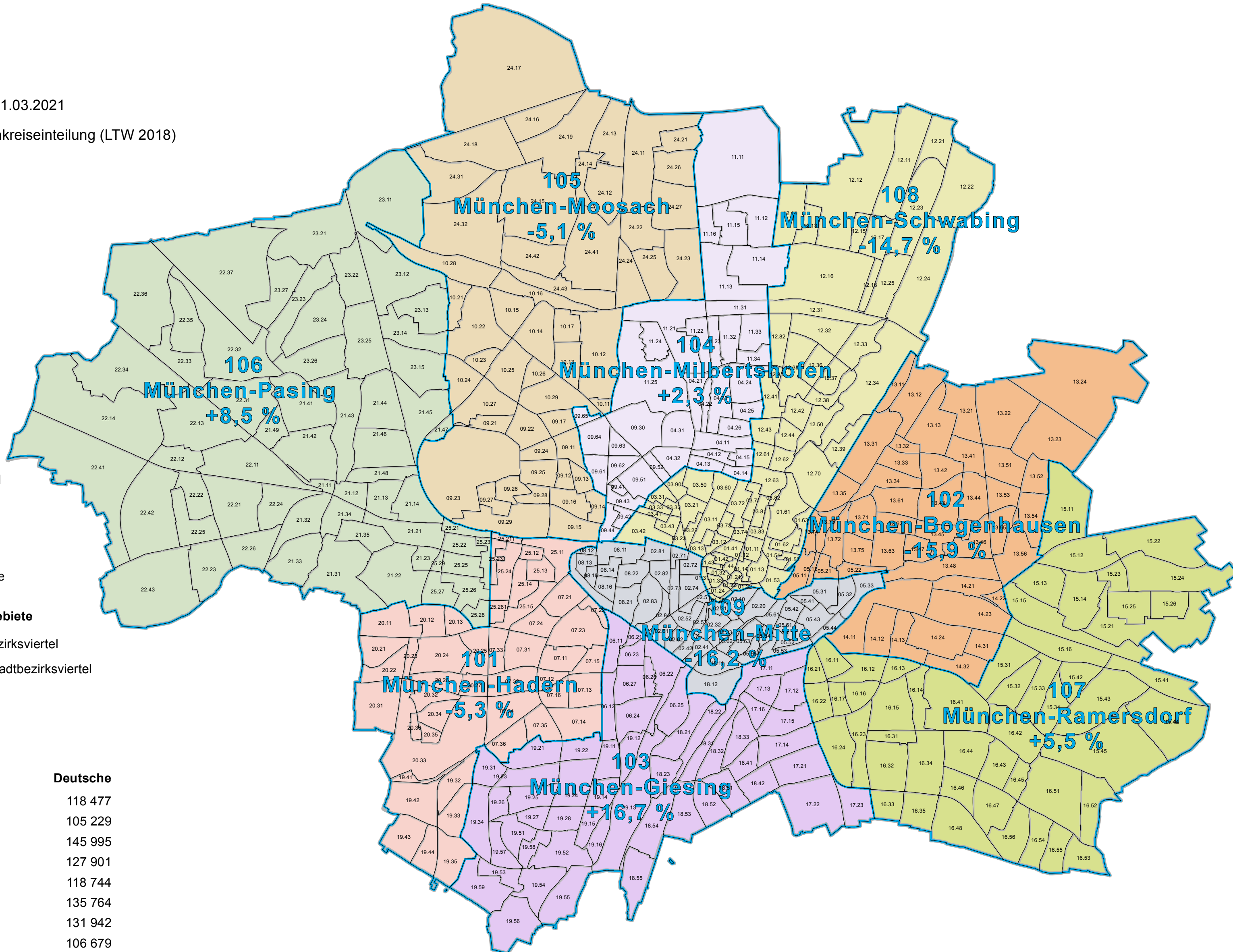


- 101 München-Hadem
- 102 München-Bogenhausen
- 103 München-Giesing
- 104 München-Milbertshofen
- 105 München-Moosach
- 106 München-Pasing
- 107 München-Ramersdorf
- 108 München-Schwabing
- 109 München-Mitte

# München

Deutsche Stand: 31.03.2021

Oberbayern Bestehende Stimmkreiseinteilung (LTW 2018)



## Stimmkreise

Grenze Vorwahl

**München-Ost** Name  
2 1 7 Nummer

## Krfr. Städte und Landkreise

Landkreisgrenze

## Gemeinden und gemeindefreie Gebiete

Grenze Stadtbezirksviertel  
22.64 Bezeichnung Stadtbezirksviertel

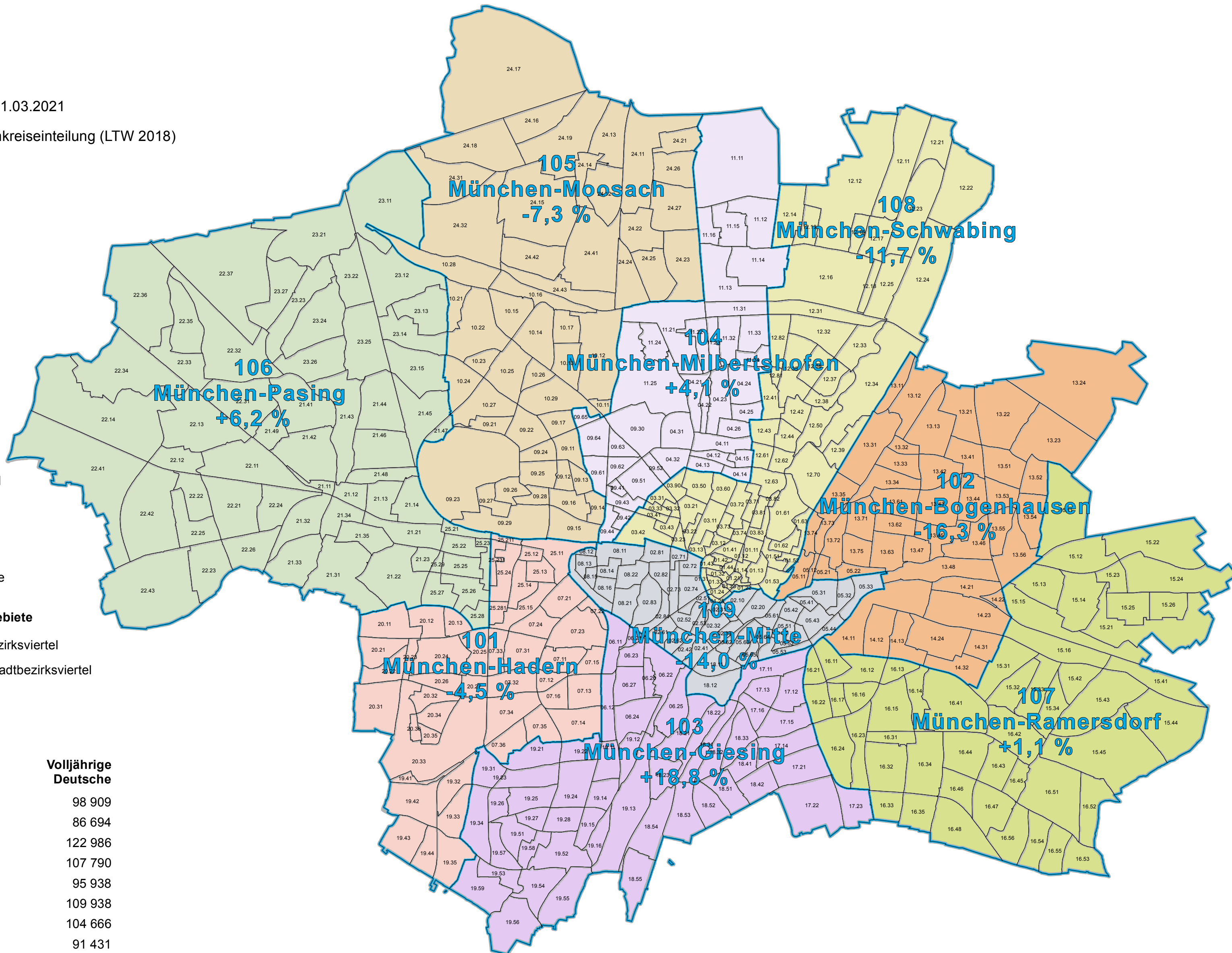
Wahlkreisdurchschnitt: 125 080  
berechnet mit 31 Stimmkreisen.

Stimmkreis	Abweichung	Deutsche
101	-5,3 %	118 477
102	-15,9 %	105 229
103	+16,7 %	145 995
104	+2,3 %	127 901
105	-5,1 %	118 744
106	+8,5 %	135 764
107	+5,5 %	131 942
108	-14,7 %	106 679
109	-16,2 %	104 824

# München

Volljährige Deutsche Stand: 31.03.2021

Oberbayern Bestehende Stimmkreiseinteilung (LTW 2018)



## Stimmkreise

Grenze Vorwahl

München-Ost Name  
2 17 Nummer

## Krfr. Städte und Landkreise

Landkreisgrenze

## Gemeinden und gemeindefreie Gebiete

Grenze Stadtbezirksviertel

22.64 Bezeichnung Stadtbezirksviertel

Wahlkreisdurchschnitt: 103 536  
berechnet mit 31 Stimmkreisen.

## Stimmkreise









Stimmkreis	Abweichung	Volljährige Deutsche
101	-4,5 %	98 909
102	-16,3 %	86 694
103	18,8 %	122 986
104	4,1 %	107 790
105	-7,3 %	95 938
106	6,2 %	109 938
107	1,1 %	104 666
108	-11,7 %	91 431
109	-14,0 %	89 005

# Wahlkreis Niederbayern










Deutsche Stand: 31.03.2021

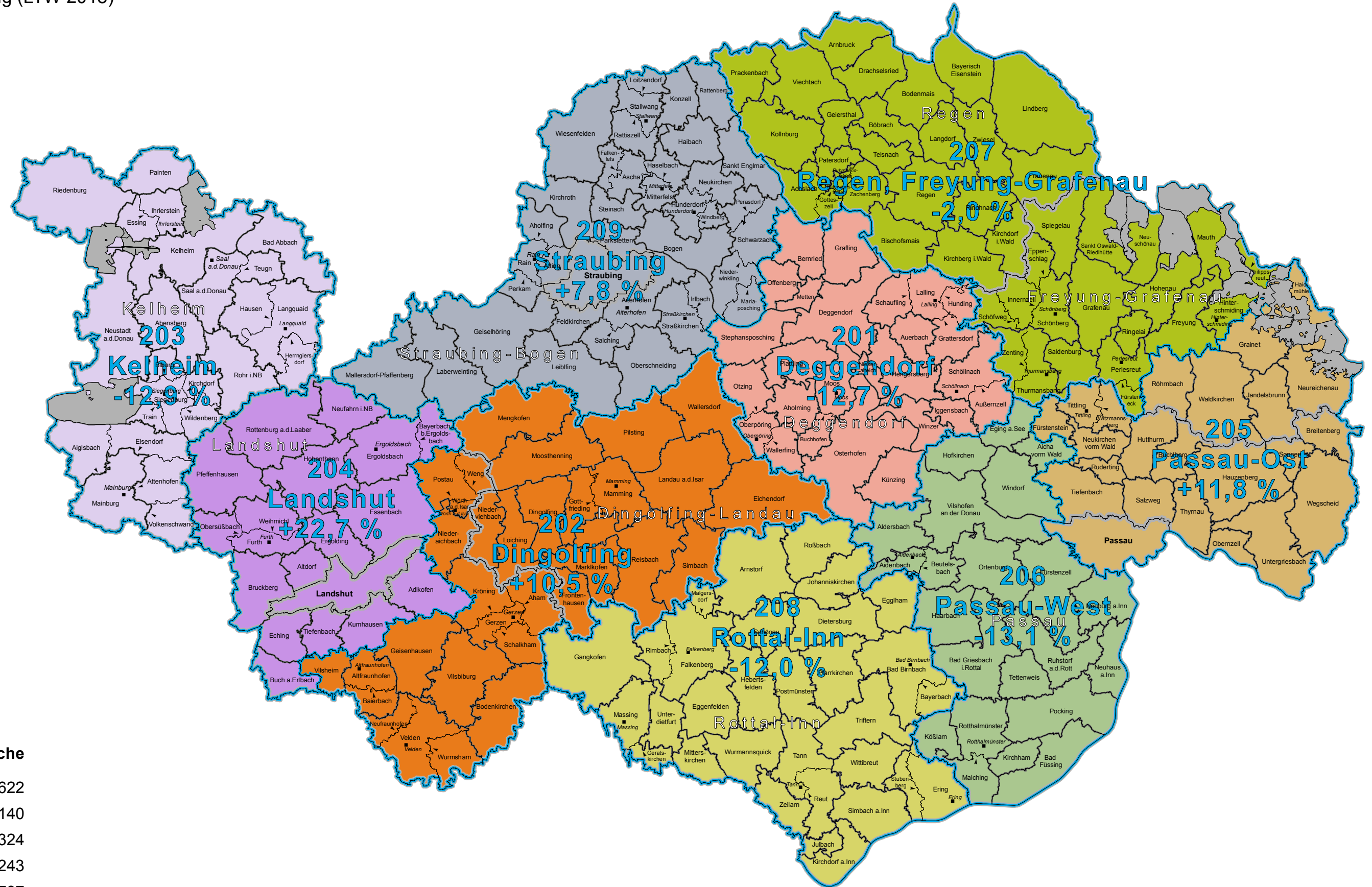
Niederbayern Bestehende Stimmkreiseinteilung (LTW 2018)

## Stimmkreise

-  Grenze Vorwahl
- Landshut** 228 Name  
228 Nummer
- Krfr. Städte und Landkreise**
-  Landkreisgrenze
- Landshut** Name einer kreisfreien Stadt
- Kehlheim** Name eines Landkreises
- Verwaltungsgemeinschaften (VGem)**
-  Grenze VGem
- Velden** Name VGem
-  Sitz der VGem
-  Zugehörigkeit zur VGem
- Gemeinden und gemeindefreie Gebiete**
-  Grenze Gemeinde
- Eisendorf** Gemeindename
-  Zusammengehörige Gebietsteile
-  Gemeindefreie Gebiete

**Wahlkreisdurchschnitt: 123 255**  
berechnet mit 9 Stimmkreisen.

Stimmkreise	Abweichung	Deutsche
 201	-12,7 %	107 622
 202	10,5 %	136 140
 203	-12,9 %	107 324
 204	22,7 %	151 243
 205	11,8 %	137 787
 206	-13,1 %	107 124
 207	-2,0 %	120 770
 208	-12,0 %	108 420
 209	7,8 %	132 869











# Wahlkreis Niederbayern










Volljährige Deutsche Stand: 31.03.2021

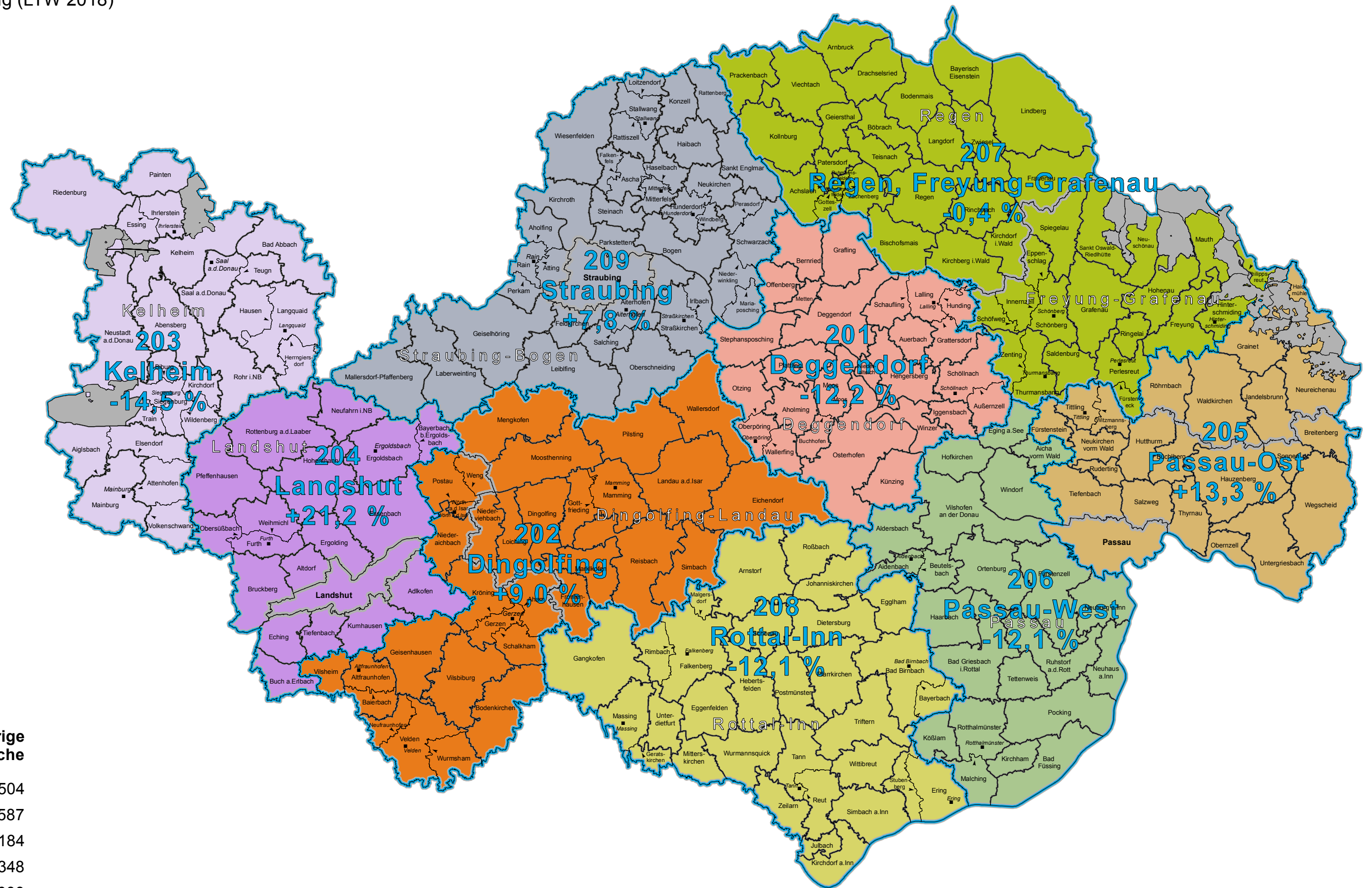
Niederbayern Bestehende Stimmkreiseinteilung (LTW 2018)

## Stimmkreise

-  Grenze Vorwahl
- Landshut** Name  
228 Nummer
- Krfr. Städte und Landkreise**
-  Landkreisgrenze
- Landshut** Name einer kreisfreien Stadt
- Kelheim** Name eines Landkreises
- Verwaltungsgemeinschaften (VGem)**
-  Grenze VGem
- Velden** Name VGem
-  Sitz der VGem
-  Zugehörigkeit zur VGem
- Gemeinden und gemeindefreie Gebiete**
-  Grenze Gemeinde
- Eisendorf** Gemeindename
-  Zusammengehörige Gebietsteile
-  Gemeindefreie Gebiete

**Wahlkreisdurchschnitt: 104 249**  
berechnet mit 9 Stimmkreisen.

Stimmkreise	Abweichung	Volljährige Deutsche
 201	-12,2 %	91 504
 202	9,0 %	113 587
 203	-14,5 %	89 184
 204	21,2 %	126 348
 205	13,3 %	118 088
 206	-12,1 %	91 596
 207	-0,4 %	103 854
 208	-12,1 %	91 679
 209	7,8 %	112 401



# Wahlkreis Oberpfalz

Deutsche Stand: 31.03.2021

Oberpfalz Bestehende Stimmkreiseinteilung (LTW 2018)

## Stimmkreise

 Grenze Vorwahl

**Cham** Name  
**302** Nummer

## Krfr. Städte und Landkreise

 Landkreisgrenze

**Weiden i.d. OPf** Name einer kreisfreien Stadt

**Cham** Name eines Landkreises

## Verwaltungsgemeinschaften (VGem)


 Grenze VGem

**Stamsried** Name VGem


 Sitz der VGem

 Zugehörigkeit zur VGem

## Gemeinden und gemeindefreie Gebiete









 Grenze Gemeinde

**Roding** Gemeindename

 Zusammengehörige Gebietsteile

 Gemeindefreie Gebiete

**Wahlkreisdurchschnitt: 125 954**  
berechnet mit 8 Stimmkreisen.

Stimmkreise	Abweichung	Deutsche
 301	5,5 %	132 906
 302	-4,7 %	120 043
 303	-2,7 %	122 498
 304	19,3 %	150 277
 305	21,2 %	152 673
 306	7,3 %	135 135
 307	-24,5 %	95 116
 308	-21,4 %	98 986





# Wahlkreis Oberpfalz

Volljährige Deutsche Stand: 31.03.2021

Oberpfalz Bestehende Stimmkreiseinteilung (LTW 2018)

## Stimmkreise

 Grenze Vorwahl

**Cham** Name  
**302** Nummer

## Krfr. Städte und Landkreise

 Landkreisgrenze

**Weiden i.d. OPf** Name einer kreisfreien Stadt


**Cham** Name eines Landkreises

## Verwaltungsgemeinschaften (VGem)


 Grenze VGem

**Stamsried** Name VGem


 Sitz der VGem

 Zugehörigkeit zur VGem

## Gemeinden und gemeindefreie Gebiete









 Grenze Gemeinde

**Roding** Gemeindename

 Zusammengehörige Gebietsteile

 Gemeindefreie Gebiete

**Wahlkreisdurchschnitt: 106 856**  
berechnet mit 8 Stimmkreisen.

Stimmkreise	Abweichung	Volljährige Deutsche
 301	6,3 %	113 580
 302	-4,5 %	102 040
 303	-4,2 %	102 344
 304	17,2 %	125 241
 305	22,4 %	130 791
 306	7,5 %	114 833
 307	-24,0 %	81 248
 308	-20,7 %	84 773











# Wahlkreis Oberfranken









Deutsche Stand: 31.03.2021

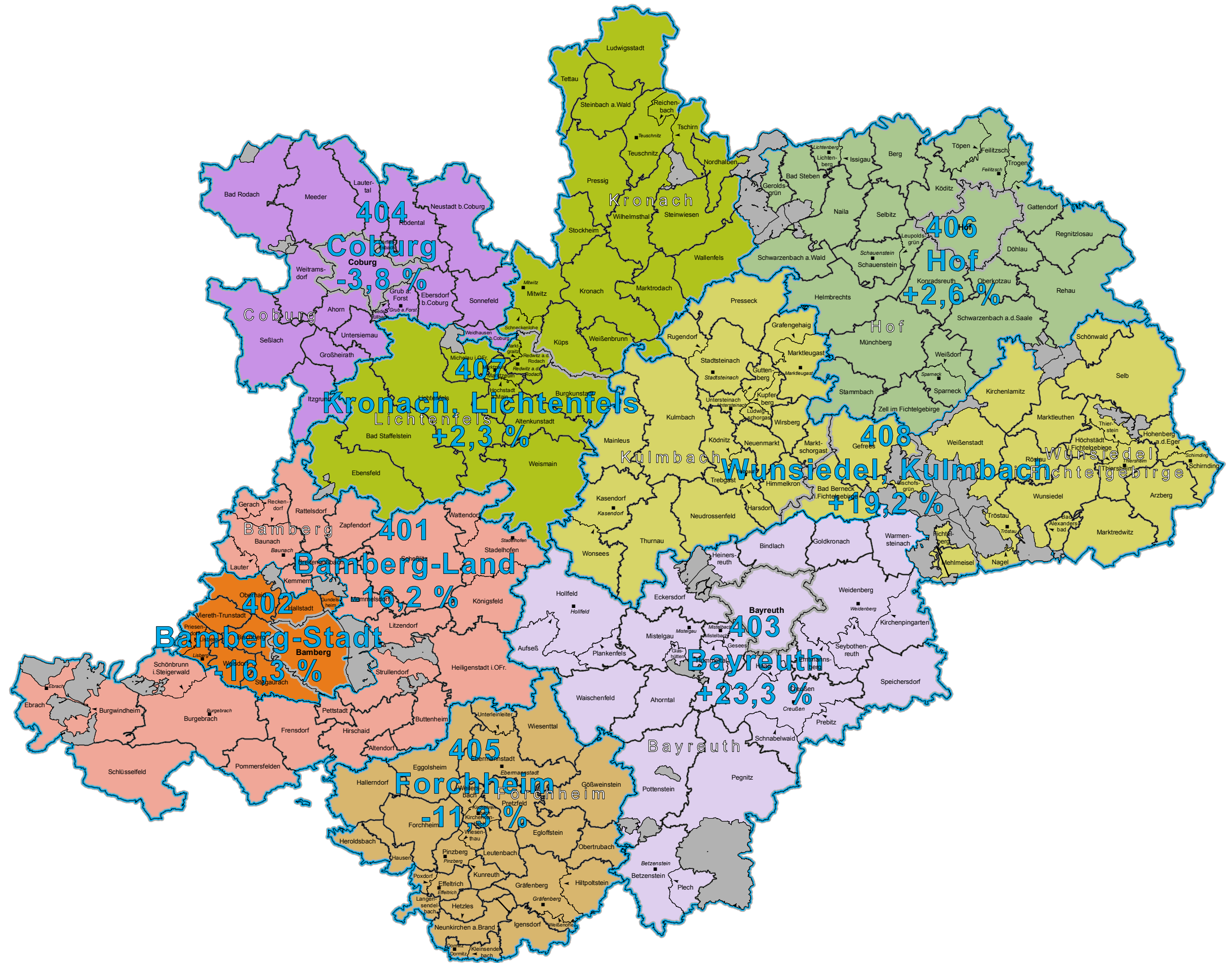
Oberfranken Bestehende Stimmkreiseinteilung (LTW 2018)

## Stimmkreise

-  Grenze Vorwahl
- Kulmbach** Name
- 240** Nummer
- Krfr. Städte und Landkreise**
-  Landkreisgrenze
- Coburg** Name einer kreisfreien Stadt
- Bamberg** Name eines Landkreises
- Verwaltungsgemeinschaften (VGem)**
-  Grenze VGem
- Marktzeuth** Name VGem
-  Sitz der VGem
-  Zugehörigkeit zur VGem
- Gemeinden und gemeindefreie Gebiete**
-  Grenze Gemeinde
- Königsfeld** Gemeindename
-  Zusammengehörige Gebietsteile
-  Gemeindefreie Gebiete

**Wahlkreisdurchschnitt: 122 206**  
berechnet mit 8 Stimmkreisen.

Stimmkreise	Abweichung	Deutsche
 401	-16,2 %	102 469
 402	-16,3 %	102 338
 403	23,3 %	150 656
 404	-3,8 %	117 611
 405	-11,3 %	108 414
 406	2,6 %	125 395
 407	2,3 %	125 067
 408	19,2 %	145 705











# Wahlkreis Oberfranken









Volljährige Deutsche Stand: 31.03.2021

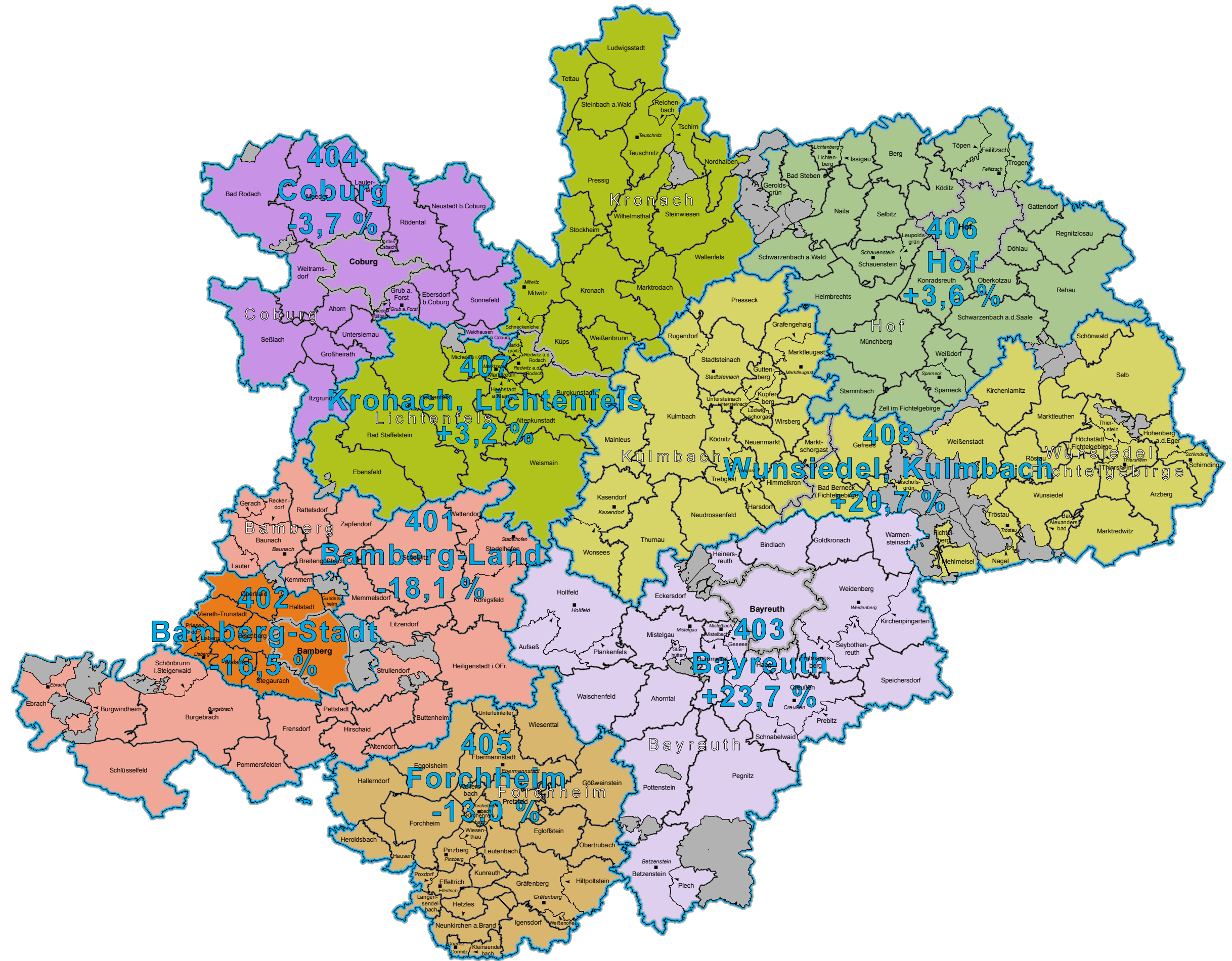
Oberfranken Bestehende Stimmkreiseinteilung (LTW 2018)

## Stimmkreise

-  Grenze Vorwahl
- Kulmbach** Name
- 240** Nummer
- Krfr. Städte und Landkreise**
-  Landkreisgrenze
- Coburg** Name einer kreisfreien Stadt
- Bamberg** Name eines Landkreises
- Verwaltungsgemeinschaften (VGem)**
-  Grenze VGem
- Marktzeuth** Name VGem
-  Sitz der VGem
-  Zugehörigkeit zur VGem
- Gemeinden und gemeindefreie Gebiete**
-  Grenze Gemeinde
- Königsfeld** Gemeindename
-  Zusammengehörige Gebietsteile
-  Gemeindefreie Gebiete

**Wahlkreisdurchschnitt: 104 502**  
berechnet mit 8 Stimmkreisen.

Stimmkreise	Abweichung	Volljährige Deutsche
 401	-18,1 %	85 622
 402	-16,5 %	87 290
 403	23,7 %	129 310
 404	-3,7 %	100 604
 405	-13,0 %	90 940
 406	3,6 %	108 288
 407	3,2 %	107 882
 408	20,7 %	126 083











# Wahlkreis Mittelfranken













Deutsche Stand: 31.03.2021

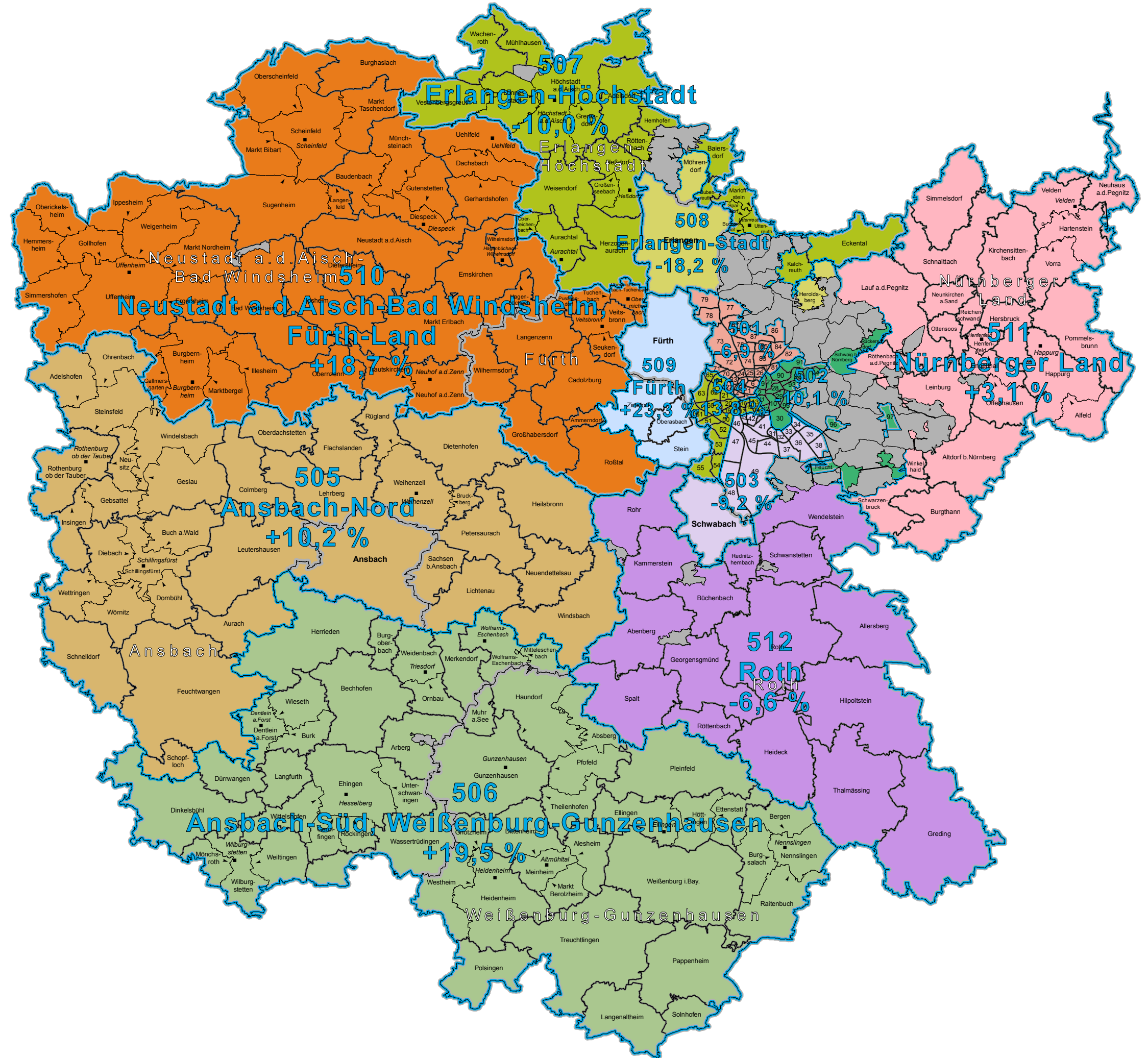
Mittelfranken Bestehende Stimmkreiseinteilung (LTW 2018)

## Stimmkreise

-  Grenze Vorwahl
- Fürth**  
243      Name  
            Nummer
- Krfr. Städte und Landkreise**
-  Landkreisgrenze
- Ansbach**      Name einer kreisfreien Stadt
- Fürth**      Name eines Landkreises
- Verwaltungsgemeinschaften (VGem)**
-  Grenze VGem
- Veitsbronn**      Name VGem
-  Sitz der VGem
-  Zugehörigkeit zur VGem
- Gemeinden und gemeindefreie Gebiete**
-  Grenze Gemeinde
- Zirndorf**      Gemeindename
-  Zusammengehörige Gebietsteile
-  Gemeindefreie Gebiete

Wahlkreisdurchschnitt: 125 999  
berechnet mit 12 Stimmkreisen.

Stimmkreise	Abweichung	Deutsche
 501	-6,9 %	117 287
 502	-10,1 %	113 309
 503	-9,2 %	114 436
 504	-13,8 %	108 575
 505	10,2 %	138 801
 506	19,5 %	150 525
 507	-10,0 %	113 439
 508	-18,2 %	103 097
 509	23,3 %	155 405
 510	18,7 %	149 597
 511	3,1 %	129 857
 512	-6,6 %	117 663





# Wahlkreis Unterfranken

Deutsche Stand: 31.03.2021

Unterfranken Bestehende Stimmkreiseinteilung (LTW 2018)

## Stimmkreise

 Grenze Vorwahl

**Würzburg**  
251 Name  
Nummer

## Krfr. Städte und Landkreise

 Landkreisgrenze


**Würzburg** Name einer kreisfreien Stadt

**Kitzingen** Name eines Landkreises

## Verwaltungsgemeinschaften (VGem)


 Grenze VGem

**Giebelstadt** Name VGem


 Sitz der VGem

 Zugehörigkeit zur VGem

## Gemeinden und gemeindefreie Gebiete











 Grenze Gemeinde

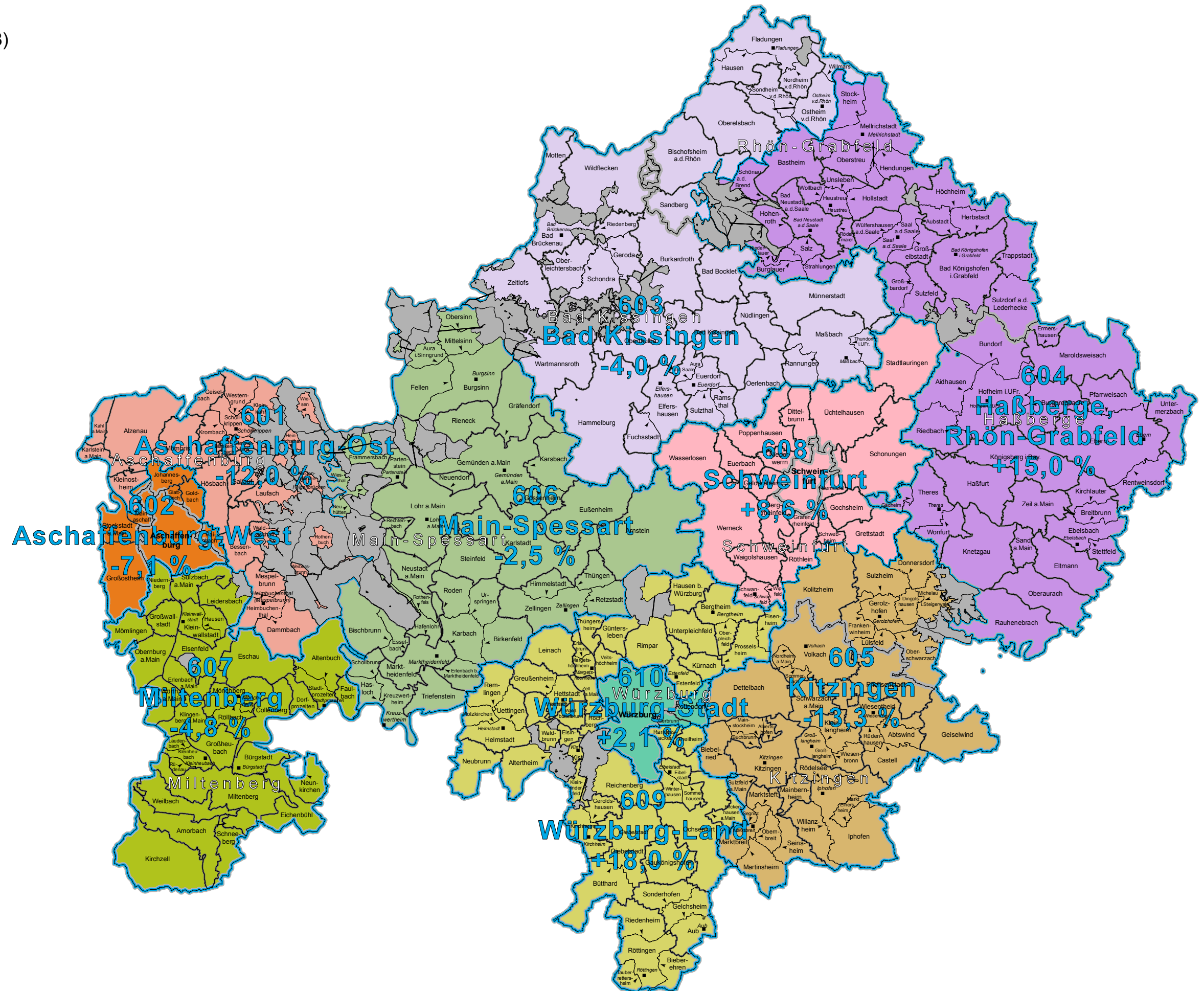
**Randersacker** Gemeindename

 Zusammengehörige Gebietsteile

 Gemeindefreie Gebiete

**Wahlkreisdurchschnitt: 119 459**  
berechnet mit 10 Stimmkreisen.

Stimmkreise	Abweichung	Deutsche
 601	-12,0 %	105 134
 602	-7,1 %	110 933
 603	-4,0 %	114 715
 604	15,0 %	137 365
 605	-13,3 %	103 533
 606	-2,5 %	116 523
 607	-4,8 %	113 744
 608	8,6 %	129 723
 609	18,0 %	140 925
 610	2,1 %	122 002



# Wahlkreis Unterfranken

Volljährige Deutsche Stand: 31.03.2021

Unterfranken Bestehende Stimmkreiseinteilung (LTW 2018)

## Stimmkreise

 Grenze Vorwahl

**Würzburg** Name  
251 Nummer

## Krfr. Städte und Landkreise

 Landkreisgrenze

**Würzburg** Name einer kreisfreien Stadt

**Kitzingen** Name eines Landkreises

## Verwaltungsgemeinschaften (VGem)


 Grenze VGem

**Giebelstadt** Name VGem


 Sitz der VGem

 Zugehörigkeit zur VGem

## Gemeinden und gemeindefreie Gebiete











 Grenze Gemeinde

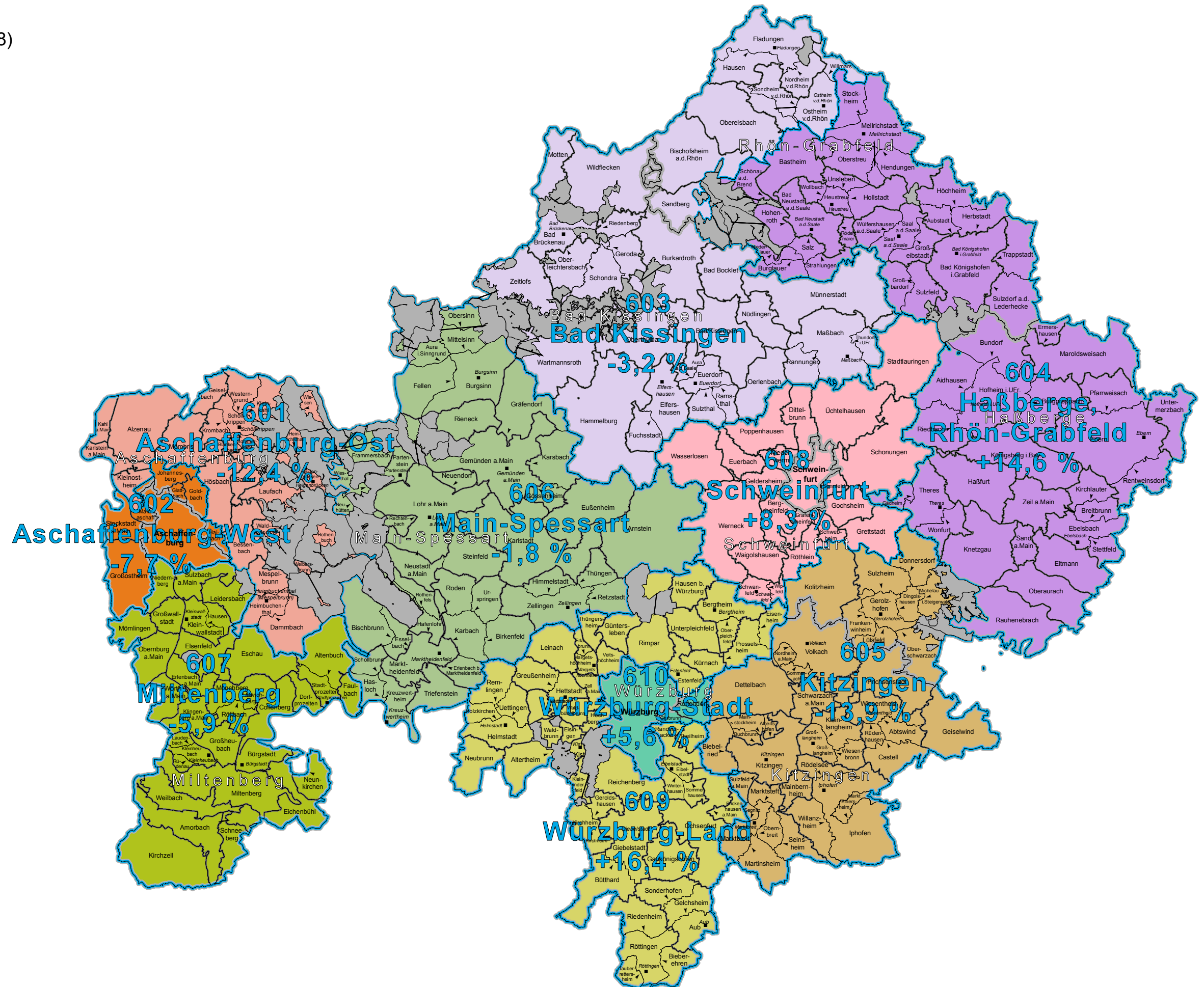
**Randersacker** Gemeindename

 Zusammengehörige Gebietsteile

 Gemeindefreie Gebiete

**Wahlkreisdurchschnitt: 101 316**  
berechnet mit 10 Stimmkreisen.

Stimmkreise	Abweichung	Volljährige Deutsche
 601	-12,4 %	88 736
 602	-7,7 %	93 549
 603	-3,2 %	98 050
 604	+14,6 %	116 134
 605	-13,9 %	87 196
 606	-1,8 %	99 447
 607	-5,9 %	95 382
 608	+8,3 %	109 701
 609	+16,4 %	117 971
 610	+5,6 %	106 994



# Wahlkreis Schwaben

Deutsche Stand: 31.03.2021

Schwaben Bestehende Stimmkreiseinteilung (LTW 2018)

## Stimmkreise

 Grenze Vorwahl

**Neu-Ulm** Name  
**255** Nummer


## Krfr. Städte und Landkreise

 Landkreisgrenze

**Kaufbeuren** Name einer kreisfreien Stadt


**Unterallgäu** Name eines Landkreises

## Verwaltungsgemeinschaften (VGem)

 Grenze VGem

**Babanehausen** Name VGem


 Sitz der VGem

 Zugehörigkeit zur VGem

## Gemeinden und gemeindefreie Gebiete

 Grenze Gemeinde

**Silberschönegg** Gemeindename

 Zusammengehörige Gebietsteile














 Gemeindefreie Gebiete

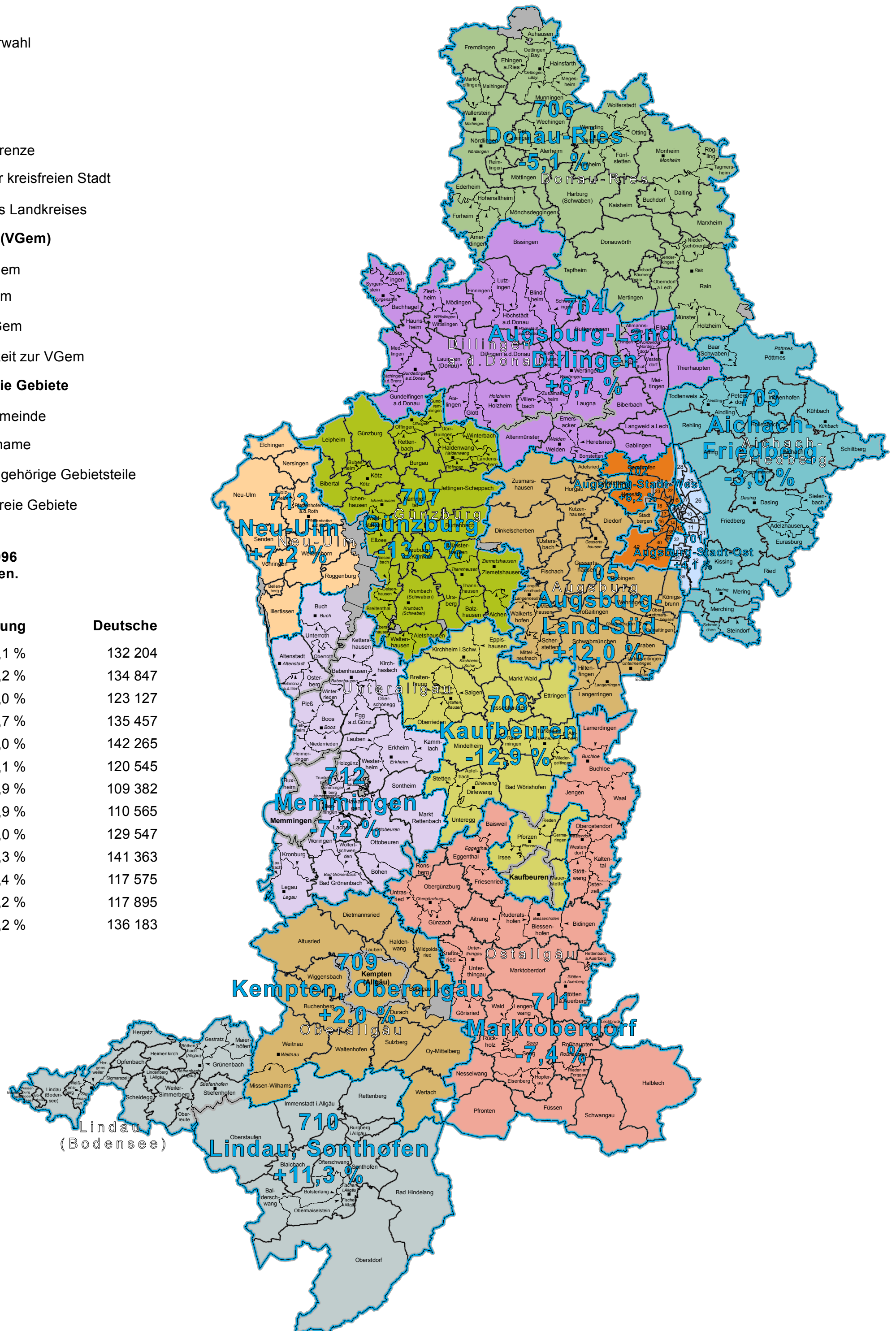
**Wahlkreisdurchschnitt: 126 996**  
**berechnet mit 13 Stimmkreisen.**

## Stimmkreise

## Abweichung

## Deutsche

	701	4,1 %	132 204
	702	6,2 %	134 847
	703	-3,0 %	123 127
	704	6,7 %	135 457
	705	12,0 %	142 265
	706	-5,1 %	120 545
	707	-13,9 %	109 382
	708	-12,9 %	110 565
	709	2,0 %	129 547
	710	11,3 %	141 363
	711	-7,4 %	117 575
	712	-7,2 %	117 895
	713	7,2 %	136 183





# Wahlkreis Schwaben

Volljährige Deutsche Stand: 31.03.2021

Schwaben Bestehende Stimmkreiseinteilung (LTW 2018)

## Stimmkreise

 Grenze Vorwahl

**Neu-Ulm** Name  
**255** Nummer

## Krfr. Städte und Landkreise

 Landkreisgrenze

**Kaufbeuren** Name einer kreisfreien Stadt

**Unterallgäu** Name eines Landkreises

## Verwaltungsgemeinschaften (VGem)

 Grenze VGem

**Babanehausen** Name VGem


 Sitz der VGem

 Zugehörigkeit zur VGem

## Gemeinden und gemeindefreie Gebiete

 Grenze Gemeinde

**Silberschönegg** Gemeindename

 Zusammengehörige Gebietsteile














 Gemeindefreie Gebiete

**Wahlkreisdurchschnitt: 105 890**  
**berechnet mit 13 Stimmkreisen.**

## Stimmkreise

## Abweichung

## Volljährige Deutsche

	701	6,8 %	113 114
	702	5,7 %	111 946
	703	-3,9 %	101 721
	704	6,1 %	112 305
	705	11,3 %	117 826
	706	-5,0 %	100 571
	707	-14,3 %	90 738
	708	-12,4 %	92 793
	709	2,1 %	108 161
	710	12,8 %	119 439
	711	-7,9 %	97 538
	712	-7,8 %	97 638
	713	6,5 %	112 787

